Приложение 23
к Правилам землепользования и застройки
Муниципального Образования Сельское поселение
д. Корсаково Жуковского района Калужской области
(с изменениями, утвержденными решением сельской
думы МО СП деревня Корсаково Жуковского района
Калужской области № 12 от 12.03.2015г.)

Карта градостроительного зонирования

СП д. Корсаково, Жуковского района, Калужской области, СНТ "Диана"

Виды территориальных зон

4. Сельскохозяйственного использования

P2 4.2 зоны, занятые объектами сельскохозяйственного назначения и предназначенные для сельского хозяйства, дачного хозяйства, садоводства, личного подсобного хозяйства, развития объектов сельскохозяйственного назначения

5. Рекреационного назначения

P2 5.1 пруды, озера, водохранилища, реки, ручьи

P3 5.3 Водоохранная зона (для реки Нара 200м, для ручьев - 30м)

СОГЛАСОВАНО:

Заведующий отделом архитектуры и градостроительства Администрации МР "Жуковский район", гл. архитектор — Баженов А.А.

Глава администрации МО сельского поселения деревня Корсаково — Хавкин А.С.

Приложение 25
к Правилам землепользования и застройки
Муниципального Образования Сельское поселение
д. Корсаково Жуковского района Калужской области
(с изменениями, утвержденными решением сельской
думы МО СП деревня Корсаково Жуковского района
Калужской области № 12 от 12.03. 2015г)

Карта градостроительного зонирования

СП д. Корсаково, Жуковского района, Калужской области, СНТ "Здоровье"

Виды территориальных зон

4. Сельскохозяйственного использования

4.2 зоны, занятые объектами сельскохозяйственного назначения и предназначенные для сельского хозяйства, дачного хозяйства, садоводства, личного подсобного хозяйства, развития объектов сельскохозяйственного назначения

5. Рекреационного назначения

5.1 пруды, озера, водохранилища, реки, ручьи

5.3 Водоохранная зона (для ручьев - 30м)

СОГЛАСОВАНО:

Заведующий отделом архитектуры и градостроительства Администрации МР "Жуковский район", гл. архитектор — Баженов А.А.

Глава администрации МО сельского поселения деревня Корсаково — Хавкин А.С.

Приложение 22
к Правилам землепользования и застройки
Муниципального Образования Сельское поселение
д. Корсаково Жуковского района Калужской области
(с изменениями, утвержденными решением сельской
думы МО СП деревня Корсаково Жуковского района
Калужской области № 12 от 12.03 2015г)

Карта градостроительного зонирования

СП д. Корсаково, Жуковского района, Калужской области, СНТ "Красная Пахра"

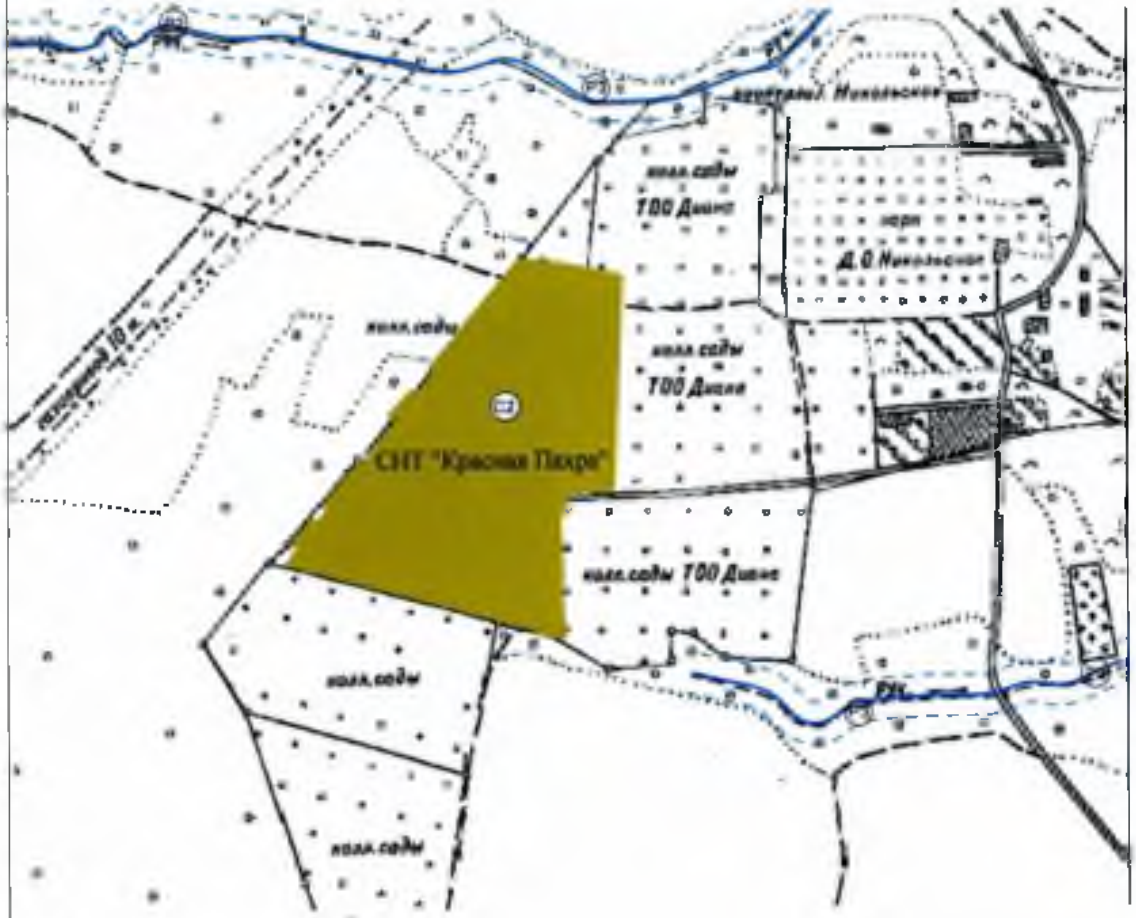

Виды территориальных зон

4. Сельскохозяйственного использования

C2 4.2 зоны, занятые объектами сельскохозяйственного назначения и предназначенные для сельского хозяйства, дачного хозяйства, садоводства, личного подсобного хозяйства, развития объектов сельскохозяйственного назначения

5. Рекреационного назначения

P2 5.1 пруды, озера, водохранилища, реки, ручьи

P3 5.3 Водоохранная зона (для ручьев - 30м)

СОГЛАСОВАНО:

Заведующий отделом архитектуры и градостроительства Администрации МР "Жуковский район", гл. архитектор — Баженов А.А.

Глава администрации МО сельского поселения деревня Корсаково — Хавкин А.С.

Приложение 24
к Правилам землепользования и застройки
Муниципального Образования Сельское поселение
д. Корсаково Жуковского района Калужской области
(с изменениями, утвержденными решением сельской
думы МО СП деревня Корсаково Жуковского района
Калужской области № 12 от 12.03.2015 г)

Карта градостроительного зонирования

СП д. Корсаково, Жуковского района, Калужской области, СНТ "Родник"

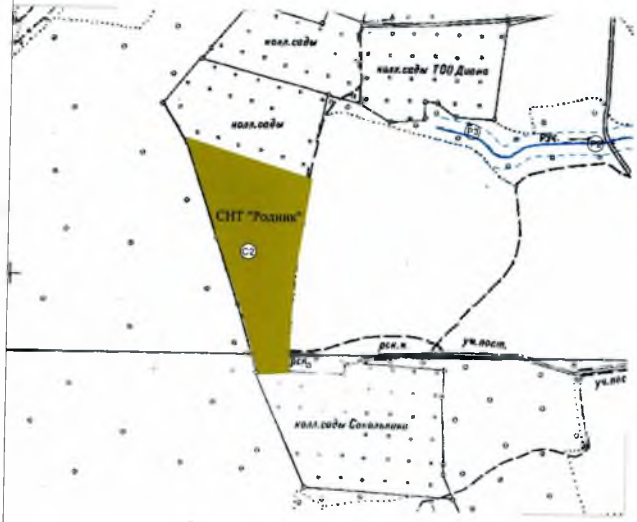

Виды территориальных зон

4. Сельскохозяйственного использования

C2 4.2 зоны, занятые объектами сельскохозяйственного назначения и предназначенные для сельского хозяйства, дачного хозяйства, садоводства, личного подсобного хозяйства, развития объектов сельскохозяйственного назначения

5. Рекреационного назначения

P2 5.1 пруды, озера, водохранилища, реки, ручьи

P3 5.3 Водоохранная зона (для ручьев - 30м)

СОГЛАСОВАНО:

Заведующий отделом архитектуры и градостроительства
Администрации МР "Жуковский район", гл. архитектор Баженов А.А.

Глава администрации МО сельского поселения
деревня Корсаково Хавкин А.С.

Приложение 26
к Правилам землепользования и застройки
Муниципального Образования Сельское поселение
д. Корсаково Жуковского района Калужской области
(с изменениями, утвержденными решением сельской
думы МО СП деревня Корсаково Жуковского района
Калужской области № 12 от 12.03.2015г.)

Карта градостроительного зонирования

СП д. Корсаково, Жуковского района, Калужской области, СНТ "Орехово"

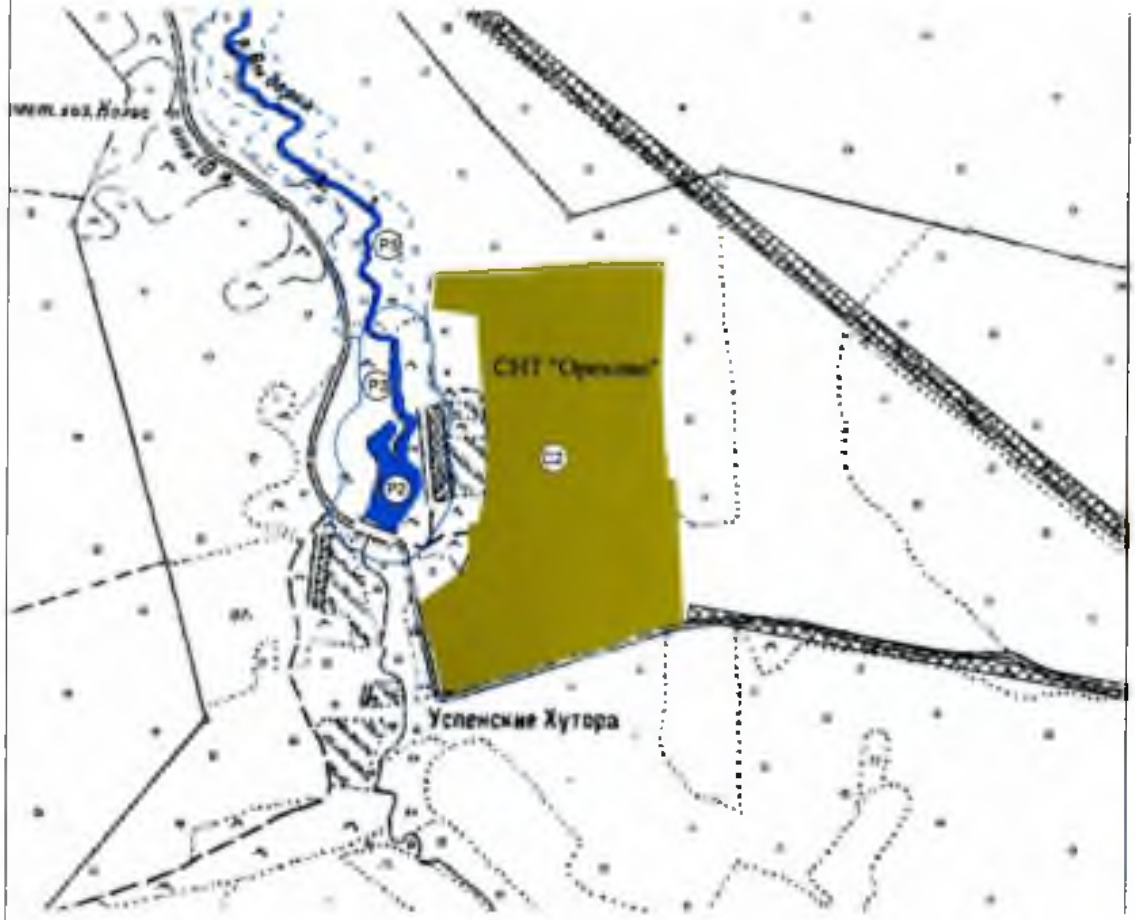

Виды территориальных зон

3. Производственные, инженерной и транспортной инфраструктур

3.3 иные виды производственной, инженерной и транспортной инфраструктур.

4. Сельскохозяйственного использования

4.2 зоны, занятые объектами сельскохозяйственного назначения и предназначенные для сельского хозяйства, дачного хозяйства, садоводства, личного подсобного хозяйства, развития объектов сельскохозяйственного назначения

5. Рекреационного назначения

5.1 пруды, озера, водохранилища, реки, ручьи

5.3 Водоохранная зона (для реки Выдорка - 50м, для прудов-50 м)

СОГЛАСОВАНО:

Заведующий отделом архитектуры и градостроительства
Администрации МР "Жуковский район", гл. архитектор Баженов А.А.

Глава администрации МО сельского поселения
деревня Корсаково Хавкин А.С.

Приложение 21
к Правилам землепользования и застройки
Муниципального Образования Сельское поселение
д. Корсаково Жуковского района Калужской области
(с изменениями, утвержденными решением сельской
думы МО СП деревня Корсаково Жуковского района
Калужской области № 12 от 12.03.2015г.)

Карта градостроительного зонирования

СП д. Корсаково, Жуковского района, Калужской области, СНТ "Сокольники"

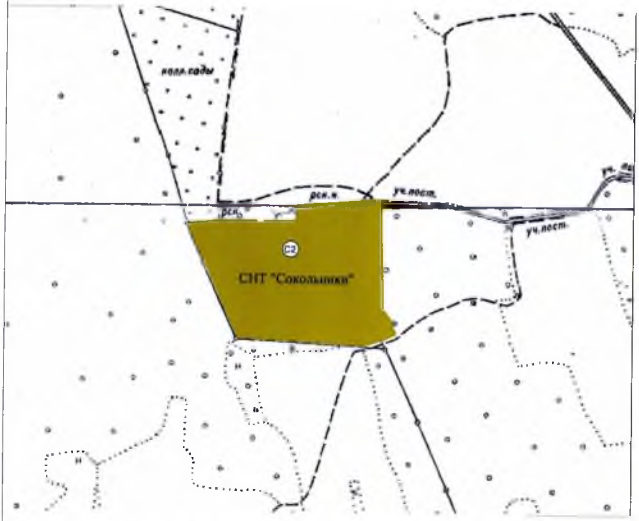

Виды территориальных зон

4. Сельскохозяйственного использования

02 4.2 зоны, занятые объектами сельскохозяйственного назначения и предназначенные для сельского хозяйства, дачного хозяйства, садоводства, личного подсобного хозяйства, развития объектов сельскохозяйственного назначения

СОГЛАСОВАНО:

Заведующий отделом архитектуры и градостроительства Администрации МР "Жуковский район", гл. архитектор — Баженов А.А.

Глава администрации МО сельского поселения деревня Корсаково — Хавкин А.С.